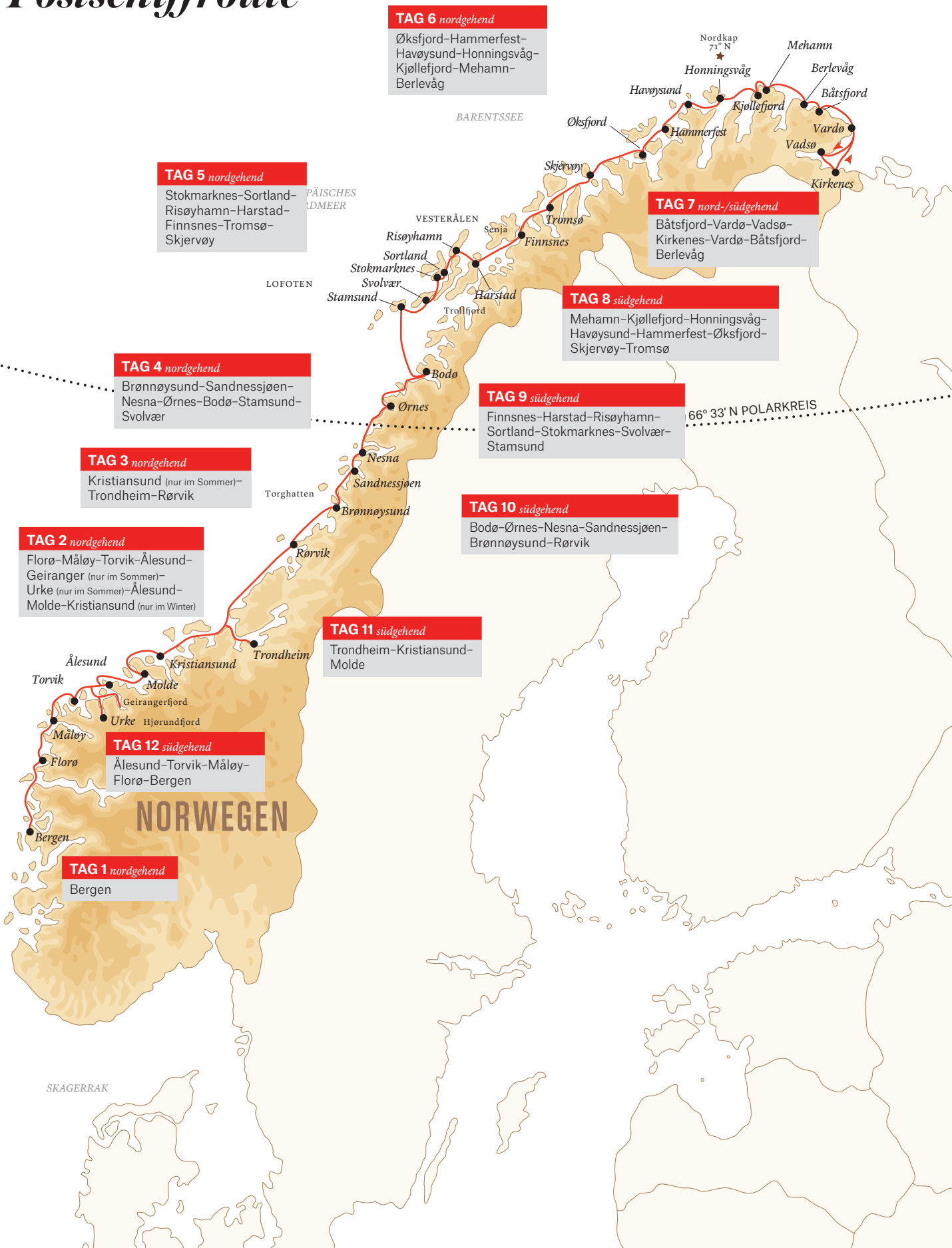


Das Original seit 1893

Die klassische Postschiffroute



TAG 1 *Nordgehend*

BERGEN

— Bergen ist der ideale Ausgangspunkt für die legendäre Postschiffreise mit Hurtigruten, dem Original seit 1893.



Die Standseilbahn Fløibanen



Das Hanseviertel Bryggen in Bergen

Ein Blick in die Geschichte

Bergen (historisch Bjørgvin – „die grüne Wiese zwischen den Bergen“) wurde 1070 von König Olav Kyrre gegründet. Ende des 13. Jahrhunderts wurde der Ort zur Hafenstadt der Hanse. Aus dieser Zeit stammt das historische Viertel Bryggen mit seinen farbenfrohen Kais, das heute zum UNESCO-Welterbe zählt. Schlendern Sie durch die engen Gassen mit den charmanten Holzhäusern.

Abenteuer an Land vor Ihrer Hurtigruten Reise

Entdecken Sie schon vor Ihrer Seereise mehr von Norwegen – mit unseren Abenteuern an Land. Genießen Sie eine Wanderung auf den Berg Fløyen mit alpiner Landschaft, idyllische kleine Seen und eine herrliche Aussicht. Wie wäre es mit einer Fjordfahrt nach Mostraumen oder einer Bootstour inklusive Meeres-

früchte-Verkostung? „Norway in a Nutshell“ führt Sie durch einige der prächtigsten Landschaften der Erde. Atemberaubende Fjorde und eine Fahrt mit der spektakulären Flåmbahn erwarten Sie. „Sognefjord in a Nutshell“ bietet dramatische Kulissen und zählt zu den weltweit schönsten Reisezielen. Weitere Informationen unter hurtigruten.ch/vor-nachprogramme.

ZEIT IN BERGEN

14.45–20.30 Uhr

Den kompletten Fahrplan sowie die Aufenthaltszeiten in den Häfen für alle Jahreszeiten finden Sie auf Seite 38/39.

Sehenswert

Vor der Abfahrt sollten Sie Bergen, das Tor zu den Fjorden erkunden. Schlendern Sie durch diese charmante Stadt, verbringen Sie etwas Zeit in einem der vielen Straßencafés und Restaurants, genießen Sie eine Fahrt mit der Standseilbahn Fløibanen oder besuchen Sie den Fischmarkt.



Ein entspannter Abend

Verbringen Sie den Rest des Abends ganz entspannt im Panorama-Salon oder auf dem Aussichtsdeck, Sie haben hier einen fantastischen Blick auf die spektakuläre Landschaft. Von Bergen aus nimmt Ihr Schiff nördlichen Kurs entlang des Hjeltefjords. Wenn wir den Leuchtturm Hellisøy erreichen, endet der erste Tag Ihrer Reise. Freuen Sie sich auf viele spannende Tage auf See und an Land.

TAG 2 *Nordgehend*

FLORØ-MOLDE



Ålesund

— Wir fahren weiter Richtung Norden nach Ålesund, der faszinierenden Jugendstilstadt.

Hexen, Vögel und ein Frühstück

Wenn Sie am nächsten Tag früh aufstehen, können Sie die Meeresklippe Hornelen sehen. Jeden Heiligabend und in Mittsommernächten sollen hier Hexen tanzen. Freuen Sie sich im Anschluss an der atemberaubenden Schönheit des Nordfjords. Unweit unseres Anlaufhafens Torvik sehen Sie die Insel Runde. Sie ist bekannt für ihren Vogelreichtum und beheimatet über 500.000 Vögel.

Norwegens schmuckvollste Stadt

Ihr Schiff fährt durch Schären und Inseln, bevor es die Jugendstilstadt Ålesund mit ihren zahlreichen Giebeln, Türmen und detailreichen Verzierungen erreicht. Gehen Sie an Land und entdecken Sie die Stadt auf eigene Faust. Oder nehmen Sie an einem der abwechslungsreichen Ausflüge teil.

Hjørundfjord im September und Oktober

Im Herbst erkunden wir den malerischen Hjørundfjord. Seine Abgeschlossenheit und die unberührte Natur verleihen diesem Fjord seinen besonderen Charakter.

Geirangerfjord von Juni bis August

Der tiefblaue Fjord ist gesäumt von majestätischen Berggipfeln, wilden Wasserfällen und üppig grüner Vegetation. Im Sommer machen wir einen Abstecher in diesen herrlichen Fjord und sehen viele beeindruckende

Wasserfälle, die die nahezu senkrecht abfallenden Felswände hinabstürzen. Einer der Gründe, warum die UNESCO den Ort als schützenswert betrachtet, ist die Art und Weise, wie die Bauern auf den unglaublich steilen Berghängen leben und arbeiten.



Geirangerfjord

Stadt der Rosen

Von Ålesund aus fahren wir durch das ursprüngliche Gebiet der Wikinger. Die Insel Giske wurde einst von großen Häuptlingen regiert. Die Wikinger brachten das Christentum von ihren Reisen mit, die Marmorkirche auf Giske zeugt davon. Unser nächster Anlaufpunkt ist Molde, Norwegens „Rosenstadt“. Der Blick über den Romsdalfjord und die 87 schneebedeckten Gipfel der fernen Romsdal-Alpen haben die Stadt berühmt gemacht. Auf der Weiterfahrt nach Norden, ist der Leuchtturm Kvitholmen im Westen und die eindrucksvolle Atlantikstraße im Osten zu sehen.

ZEIT IM HAFEN

Florø 02.45–03.00 Uhr • Måløy 05.15–05.30 Uhr
 • Torvik 08.20–08.30 Uhr • Ålesund 09.45–10.00 Uhr
 (09.45–20.00 Uhr Winter und Frühjahr) •
 Geiranger 14.25–14.45 Uhr (Sommer) • Urke 12.15–
 15.45 (Herbst) • Ålesund 19.00–20.00 Uhr (Sommer)
 18.00–20.00 (Herbst) • Molde 22.35–23.05 Uhr

OPTIONALE AUSFLÜGE

- 2B** Geiranger mit Trollstigen ●
- 2C/E** Jugendstil-Rundgang ●●●
- 2D** Aquarium Atlanterhavsparken und Aksla ●●
- 2F** Eine Kostprobe Norwegens ●
- 2G** Bergwanderung im Hjørundfjord ●
- 2H** Wanderung mit dem Besuch einer Bergalm ●
- 2J** Hjørundfjord, Geiranger und Ålesund ●
- 2K** Kajaktour in Ålesund ●●
- 2L** Ausflug zum Leuchtturm von Alnes ●●●
- 2M** Sunnmøre Open Air Museum ●●●
- 2N** Romsdal Seilbahn ●●●

Wandern Sie im Winter und Frühjahr mit den Hurtigruten Guides in Ålesund.

Weitere Informationen unter hurtigruten.ch/ausfluege
 ● Winter ● Frühling ● Sommer ● Herbst

TAG 3 *Nordgehend*

KRISTIANSUND-RØRVIK

— Das charmante Trondheim beherbergt attraktive Sehenswürdigkeiten, faszinierende Architektur, gemütliche Einkaufsstrassen sowie zahlreiche Restaurants und Bars, die regionale Spezialitäten anbieten.



Trondheim



Der Nidaros-Dom

Magie und Mittelalter

Es begann mit dem Tod Olav des Heiligen in der Schlacht von Stiklestad (etwas nördlich von Trondheim) im Jahre 1030. Angezogen von den Heilkräften des St.-Olav-Schreins auf dem Gelände des heutigen Nidaros-Doms, kamen Pilger von nah und fern, um sich physisch und spiritueller zu regenerieren. Der im 11. Jahrhundert auf dem heiligen Schrein errichtete Dom wurde zu einem der wichtigsten Wallfahrtsorte Europas. Der Nidaros-Dom ist eines der größ-

ten gotischen Bauten Nordeuropas. Besuchen Sie Norwegens Nationalheiligtum: Das mittelalterliche Bauwerk begeistert mit architektonischen Details und exzellenten Kunstwerken.

Trondheim entdecken

Nur wenige Städte haben es geschafft, ihre Umgebung so erfolgreich zu erhalten wie Trondheim, die drittgrößte Stadt Norwegens. Der Wikingerkönig

Olav Tryggvason gründete die antike Stadt bereits im Jahre 997 und nannte sie Nidaros. Während Ihres Aufenthalts bummeln Sie über die Gamle Bybrua („die alte Stadtbrücke“) aus dem Jahr 1861 und sehen die restaurierten Holzgebäude des Stadtteils Baklandet. Sie haben genügend Zeit, um die Stadt in Eigenregie zu erkunden oder an einem unserer zahlreichen Ausflüge teilzunehmen.

ZEIT IM HAFEN

Kristiansund 02.45–03.00 Uhr • Trondheim 09.45–12.45 Uhr • Rørvik 21.40–22.00 Uhr

OPTIONALE AUSFLÜGE

- 3A** Nidaros-Dom & Ringve-Museum ●●●
- 3B** Trondheim mit Nidaros-Dom ●●●
- 3D** Stadtrundgang durch Trondheim ●●●●●
- 3E** Kajaktour auf dem Nidelv ●●●●●
- 3H** Trondheim vom Fahrradsattel aus ●●●

Wandern Sie mit den Hurtigruten Guides in Trondheim – ganzjährig möglich.

Weitere Informationen unter [hurtigruten.ch/ausfluege](https://www.hurtigruten.ch/ausfluege)

● Winter ● Frühling ● Sommer ● Herbst



Der Leuchtturm Kjeungskjær

Inseln, Riffe und Küstenlandschaften

Zurück an Bord passieren wir auf unserer Fahrt aus dem Fjord die kleine Insel Munkholmen mit ihrer Festung. Seien Sie an Deck, wenn wir am wunderschönen Leuchtturm Kjeungskjær und zahlreichen bezaubernden Inselchen vorbeifahren. Hier werden Sie die Bedeutung von guten Seekarten und der Kunst der Navigation erleben und verstehen. Etwas später fahren wir durch einen offenen Meeresabschnitt in Richtung Vikna-Archipel mit seinen 6.000 Inseln, Schären und Riffen. Nach dem Abendessen erreichen wir den Ort Rørvik, wo wir dem südgehenden Hurtigruten Schiff begegnen.

TAG 4 *Nordgehend*

BRØNNØYSUND-SVOLVÆR



Der Natur ganz nah

Naturgewalten

Auf dem Weg nach Ørnes sehen wir vielleicht in der Ferne Svartisen, den zweitgrößten Gletscher Norwegens. Der Blick über den 50 Kilometer langen Saltfjord südlich von Bodø ist grandios. Hier fließt der berühmte Gezeitenstrom Saltstraumen durch eine 150 Meter breite Meerenge, die von einer Brücke

überspannt wird. Er gilt als mächtigster Gezeitenstrom der Erde. Ihnen bleibt noch etwas Zeit, Bodø zu erkunden, bevor Ihr Schiff das Meer Richtung Lofoten überquert. An Bord können Sie dem Vortrag des Expeditionsteams zum Thema Polargeschichte folgen und mehr über arktische Jäger und Fallensteller erfahren.



Trollfjord

Trollfjord, Fischerdörfer und Wiking

Am späten Nachmittag erscheint der Anblick der 1.000 Meter hohen Lofotenwand am Horizont. Mit ihren hohen Gipfeln und schneebedeckten Granitfelsen ähnelt die Inselgruppe tatsächlich einer gewaltigen Mauer. Seit Tausenden Jahren gelangen hier jeden Winter riesige Bestände an Kabeljau in die umliegenden Gewässer, um zu laichen (Januar–April). Der Fang wird traditionell auf großen Gestellen luftgetrocknet. Richtung Norden durchfahren wir den engen Raftsund und im Sommer den noch schmaleren Trollfjord. Bleiben Sie unbedingt an Deck, um dieses außergewöhnliche Ereignis nicht zu verpassen.

— Wenn Sie zu den Frühaufstehern gehören, sollten Sie gegen 7 Uhr an Deck sein: Wir überqueren den Polarkreis.

Nördlicher Polarkreis

Der Polarkreis ist die unsichtbare Grenze, die bei 66°33'N den südlichsten Punkt der Mitternachtssonne markiert. Im Sommer bleibt es ab hier rund um die Uhr hell. Und im Winter? Da haben Sie oberhalb dieses Breitengrades deutlich bessere Chancen, Nordlichter zu erleben. Wenn wir die kleine Insel Vikingen passieren, sehen Sie das Polarkreisdenkmal – eine Weltkugel markiert die magische Grenze. Passagiere, die zum ersten Mal den Polarkreis überqueren, erhalten vom Meeresherrn Neptun ihre Polarkreistaufe. Dieser Tag wird für Sie unvergesslich.

ZEIT IM HAFEN

Brønnøysund 01.35–01.45 Uhr • Sandnessjøen 04.35–04.50 Uhr • Nesna 06.00–06.10 Uhr
• Ørnes 10.00–10.10 Uhr • Bodø 13.05–15.20 Uhr
• Stamsund 19.15–19.40 Uhr • Svolvær 21.20–22.15 Uhr

OPTIONALE AUSFLÜGE

- 4A Svartisen-Gletscher ●
- 4B Arktische Küstenwanderung ●●●●
- 4C Höhepunkte Bodø und Saltstraumen ●●●●●
- 4D RIB-Bootsafari zum Saltstraumen ●●●
- 4E/F Lofotr Wikingfest ●●●●
- 4G Höhepunkte der Lofoten ●●●
- 4H Lofotpils Brauerei ●●●●
- 4I Besuch eines Bauernhofs auf den Lofoten ●●●

Wandern Sie mit den Hurtigruten Guides in Bodø.

Weitere Informationen unter hurtigruten.ch/ausfluege

● Winter ● Frühling ● Sommer ● Herbst

Sehenswert

Der Charme der Lofoten, das sind vor allem die kleinen Fischerdörfer zwischen majestätischen Granitfelsen und weißen Sandstränden. Gehen Sie an Land und schlendern Sie zwischen „Rorbuer“, den traditionellen Fischerhütten, und den Trockengestellen für Stockfisch umher.

TAG 5 *Nordgehend*

STOKMARKNES-SKJERVØY

— Freuen Sie sich auf einen Tag voller spannender Aktivitäten. Egal zu welcher Jahreszeit!

Die Perle des Nordens

Auf Hinnøya, der größten Insel Norwegens, liegt Harstad, die „Perle Nordnorwegens“. Ihre charmante Mischung aus alter und zeitgenössischer Architektur sorgt für eine besondere Atmosphäre. Harstad ist auch als Gourmetstadt des Nordens bekannt.



Trondenes

Zeitreise in die Geschichte

Beim Verlassen von Harstad passieren wir die Kirche von Trondenes, das nördlichste erhaltene mittelalterliche Gebäude der Welt. Es



Tromsø

stammt aus der Wikingerzeit. In Finnsnes legt das Schiff eine halbe Stunde an. Post und Waren werden aus- und eingeladen, Einheimische gehen von und an Bord. Viele unserer Gäste sind dabei gern an Deck: Sie beobachten das bunte Treiben und den Alltag entlang der immer schmaler werdenden norwegischen Küste Richtung Insel

Kvaløya. In diesem Gebiet gibt es viele historische Stätten mit Überresten von Häusern und Grabhügeln.

Fitness mit Aussicht

Sie haben Lust, ein bisschen was für die Kondition zu tun? Die meisten unserer Schiffe verfügen über ein Fitnessstudio inklusive herrlicher Aussicht.

Das Tor zur Arktis

Am Nachmittag erreichen wir Tromsø für einen längeren Aufenthalt. Die Stadt war Ausgangspunkt vieler berühmter Arktis-Expeditionen, was ihr den Titel „Tor zur Arktis“ gab. Das Wahrzeichen der Stadt ist die Eismeer-kathedrale. Zu den weiteren Höhepunkten zählen das Erlebniszentrum Polaria und die Fjellheisen Seilbahn, die einen atemberaubenden Blick auf die Stadt bietet. Tromsø ist ein beliebter Ausgangspunkt für Ausflüge. Gehen Sie an Land, um die faszinierende Natur, Kultur und Geschichte der Stadt und Umgebung kennenzulernen.



Faszination Nordlicht

Mitternachtssonne oder Nordlicht

Nach einem spannenden Tag setzen wir unsere Reise nach Norden fort. Das Schiff durchfährt nun einen Küstenstrich, indem zwischen September und März beste Chancen bestehen, Nordlichter zu sichten. Ziehen Sie warme Kleidung an und bleiben Sie an Deck, um dieses spektakuläre Phänomen zu erleben.

ZEIT IM HAFEN

Stokmarknes 01.30–01.40 Uhr • Sortland 02.55–03:10 Uhr • Risøyhamn 04.35–04.50 Uhr • Harstad 07:10–07:45 Uhr • Finnsnes 11.00–11.30 Uhr • Tromsø 14.15–18.15 Uhr • Skjervøy 22.10–22.25 Uhr

OPTIONALE AUSFLÜGE

- 5A Tromsø – Hauptstadt der Arktis ●●●●
- 5B Winterabenteuer Husky ●●
- 5C Besuch bei den Huskys ●●
- 5D Polarhistorischer Stadtrundgang ●
- 5E Kajaktour ●
- 5M Cross-Country-Skifahren ●●
- 5N Schneeschuhwanderung in Tromsø ●●
- 5T Elektro-Katamaran Abenteuer in Tromsø ●●●●

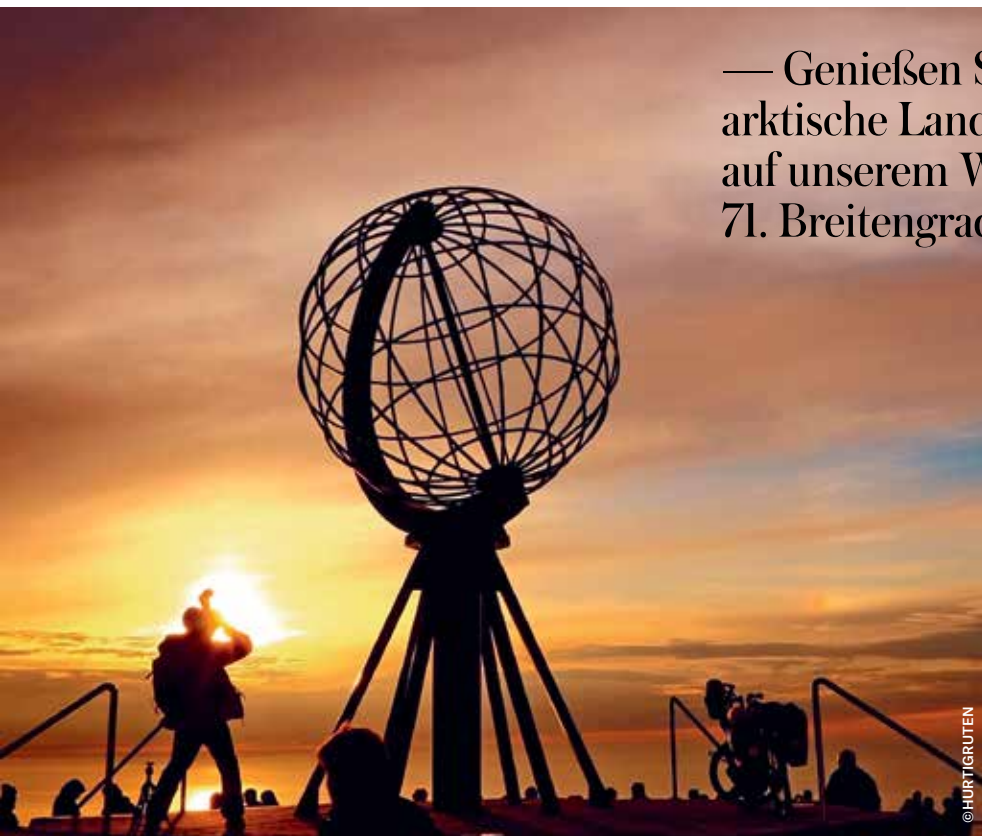
Wandern Sie mit den Hurtigruten Guides im Tromsø.

Weitere Informationen unter hurtigruten.ch/ausfluege

● Winter ● Frühling ● Sommer ● Herbst

TAG 6 *Nordgehend*

ØKSFJORD-BERLEVÅG



Nordkap

Der echte Norden

Das Schiff fährt weiter nach Norden ins Kernland der indigenen Samen. Im Sommer begegnet man grasenden Rentieren und kleinen samischen Lagern. Wir passieren ihre historische Stätte, den Felsen Finnkirka, und nähern uns dem Fischerdorf Kjøllefjord, wo wir einen kurzen Stopp einlegen. Auf unserer weiteren Fahrt sehen

wir die Halbinsel Nordkinn, die aus dem Meer geschnitzt zu sein scheint. Obwohl sie nicht so weit herausragt wie das Nordkap (71°10'21"N), ist die Felsspitze von Nordkinn – auf 71°11'0"N – der nördlichste Punkt des europäischen Festlands. Unser Kurs verläuft nördlich dieser Halbinsel, vorbei an der Vogelkolonie Smørbringa.



„Norway's coastal kitchen“

Geschmackserlebnis im hohen Norden

Im Fischerdorf Mehamn legen wir einen kurzen Halt ein. Danach ist es Zeit für ein Abendessen. Auf der bisherigen Reise haben Sie schon erlebt, dass die norwegische Esskultur eng mit der Landschaft und der Küste verbunden ist. Die regionalen Produkte sind frisch, abwechslungsreich und unverwechselbar – und stets Bestandteile des kulinarischen Erlebnisses an Bord. Basierend auf den besten Zutaten der Saison können Sie 3-Gänge-Menüs oder reichhaltige Buffets genießen. Freuen Sie sich auf den Abend an Bord, beobachten Sie kleine Küstengemeinden, die wir passieren, und die arktische Wildnis. Wenn wir die Bucht Austhavet durchqueren ist es Zeit, zu Bett zu gehen.

— Genießen Sie die herrliche subarktische Landschaft, während wir auf unserem Weg zum Nordkap den 71. Breitengrad überqueren.

Das Tor zum Nordkap

Wir erreichen Honningsvåg, das Tor zum spektakulären Nordkap. Im kompakten Stadtzentrum sieht man farbenfrohe Häuser und Gärten, die sogar auf diesen Breitengraden noch Bäume haben – selten allerdings höher als drei oder vier Meter.

Besuchen Sie das Nordkap-Museum oder die 1844 errichtete Kirche von Honningsvåg. Im Frühjahr werden 3.800 Rentiere über die nahe gelegene Magerøya-Straße zu ihren Sommerweiden gebracht.

Im Herbst, wenn sie in die verschneiten Ebenen von Karasjok zurückkehren, schwimmen die Tiere und ihre Kälber durch die 1.800 Meter breite Meerenge.

ZEIT IM HAFEN

Øksfjord 01.50–02.00 Uhr • Hammerfest 05.05–05.45 Uhr • Havøysund 08.30–08.45 Uhr • Honningsvåg 10.55–14.30 Uhr • Kjøllefjord 16.40–17.00 Uhr • Mehamn 18.55–19.15 Uhr • Berlevåg 22.00–22.10 Uhr

OPTIONALE AUSFLÜGE

- 6A** Das Nordkap ●●●●●
- 6B** Vogelbeobachtung ●●●
- 6C** Sami-Kultur ●
- 6D** Fahrt mit dem Schneescooter in der Arktis ●●
- 6E** Samischer Herbst ●
- 6H** Besuch in zwei Fischerdörfern ●●●●●
- 6J** RIB Expedition auf 71 Grad Nord ●●●

Wandern Sie mit den Hurtigruten Guides in Honningsvåg.

Weitere Informationen unter hurtigruten.ch/ausfluege

● Winter ● Frühling ● Sommer ● Herbst

TAG 7 *Nordgehend/Südgehend*

BÅTSFJORD-KIRKENES-BERLEVÅG

— Der Ausblick wird dramatisch, sobald wir Kirkenes erreichen. Der Ort liegt nur wenige Kilometer von der russischen Grenze entfernt und ist der Wendepunkt unserer Reise.



Papageitaucher



Die schönste Seereise der Welt

ZEIT IM HAFEN

Nordgehend: Båtsfjord 00.00–00.30 Uhr • Vardø 03.30–03.45 Uhr • Vadsø 06.55–07.10 Uhr • Kirkenes 09.00–12.30 Uhr
Südgehend: Vardø 16.05–17.00 Uhr • Båtsfjord 20.00–20.30 Uhr • Berlevåg 22.25–22.35 Uhr

OPTIONALE AUSFLÜGE

- 7A** Die russische Grenze ●●●●
- 7B** Flussfahrt zur russischen Grenze ●
- 7C** Schneemobil-Safari ●●
- 7D** Kirkenes „Snowhotel“ ●●
- 7E** Quad-Safari zur russischen Grenze ●●●●
- 7F** Hundeschlittentour ●●
- 7H** Königskrabbenabenteuer Sommer ●●●
- 7M** Königskrabbenabenteuer Winter ●●●

Wandern Sie mit den Hurtigruten Guides.

Weitere Informationen unter hurtigruten.ch/ausfluege

● Winter ● Frühling ● Sommer ● Herbst

Sehenswert

Entdecken Sie die Region rund um die russische Grenze auf spannenden optionalen Landausflügen.

Ein Paradies für Vogelbeobachtungen

Wir kommen früh morgens in Vadsø an. Es gehört zu den landschaftlich reizvollsten und beliebtesten Vogelbeobachtungsgebieten der Arktis. Der Grund: Der Vogelzug führt von Ost

nach West direkt durch dieses Gebiet. Die günstigen Bedingungen des Biotops, kombiniert mit den reichhaltigen Ressourcen des angrenzenden Arktischen Ozeans, locken unzählige Vogelarten hierher. Genießen Sie diese herrliche Natur.



Königskrabben

Kurs Süd

Nach dem Frühstück erreichen wir Kirkenes. Die russische Grenze liegt ganz in der Nähe, und es wird Sie vielleicht überraschen, dass alle Straßenschilder sowohl auf Norwegisch als auch auf Russisch geschrieben sind. Kirkenes ist ebenfalls Heimat der norwegischen Königskrabbe. Verbringen Sie mit uns einen fantastischen Tag im allerersten Königskrabben-Restaurant Norwegens! Wieder an Bord werden nun die Orte bei Tag angefahren, die nordgehend nur bei Nacht zu sehen waren.

Ein herrlicher Nachmittag

Während Sie Ihr leckeres Mittagessen genießen, starten wir in Richtung Süden. Erleben Sie im Anschluss vom Aussichtsdeck oder Panorama-Salon aus die arktische Wildnis. Am Nachmittag legt das Schiff wieder in Vardø an, Norwegens östlichstem Hafen. Wenn es das Wetter zulässt, laden wir Sie im Winter zum Eisbaden im Arktischen Ozean ein. Danach geht es weiter nach Båtsfjord, bevor wir am Abend Berlevåg erreichen.

TAG 8 *Südgehend*

MEHAMN-TROMSØ

© ØYSTEIN KNOPH



Tromsø

Schöne Aussichten auf die Lyngenalpen

Weiter geht es nach Süden zum Øksfjord. Nachdem wir das offene Meer überquert haben, halten wir am alten Handelsposten Skjervøy. Bewun-

dern Sie später die Aussicht auf die Lyngenalpen mit ihren hohen Gipfeln, die stellenweise bis zum Ufer steil abfallen. Staunen Sie über Gletscher, Täler und die engen Seitenarme der Fjorde.



Wanderung nahe Tromsø

© ØRIAN BERTELSEN

Nachtleben im „Paris des Nordens“

Wir legen kurz vor Mitternacht in Tromsø an. Nehmen Sie an einem unserer Ausflüge teil, spazieren Sie durch die Stadt oder genießen Sie ein regionales Bier in einem der vielen gemütlichen Pubs. Ihr Hurtigruten Schiff verlässt Tromsø um 1.30 Uhr; wenn Sie dann nicht zu müde sind, empfehlen wir Ihnen, an Deck zu bleiben. Im Sommer ist die Mitternachtssonne in der Nähe des Fjellheisen-Gipfels ein besonderes Erlebnis. In den anderen Jahreszeiten kann man bei gutem Wetter das magische Nordlicht oder den zauberhaften Schein des Mondes sehen, der sich auf dem Meer spiegelt.

— Wir verbringen einen faszinierenden Tag in Nordnorwegen, während wir uns von der Region Finnmark verabschieden.



Walsafari

Wale – Die unangefochtenen Könige des Meeres

In den Fjorden Nordnorwegens haben Sie die Chance von Deck aus Wale zu sehen. Es gibt auch die Möglichkeit, an einer Walsafari teilzunehmen. Oder Sie beobachten die Tiere vom Kajak aus – so nahe können Sie den Tieren sonst nirgendwo kommen.

ZEIT IM HAFEN

Mehamn 01.20–01.30 Uhr • Kjøllefjord 03.25–03.35 Uhr
• Honningsvåg 05.45–06.00 Uhr • Havøysund
08.00–08.15 Uhr • Hammerfest 11.00–12.45 Uhr
• Øksfjord 15.50–16.05 Uhr • Skjervøy 19.30–19.45 Uhr
• Tromsø 23.45–01.30 Uhr

OPTIONALE AUSFLÜGE

- 8A** Frühstück am Nordkap ●●●
- 8B** Die nördlichste Stadt der Welt ●●●
- 8C** Mitternachtskonzert in der Eismeerkerkathedrale ●●●
- 8F** Mit dem Schneemobil durch die Polarnacht ●●
- 8G** Bergwanderung bei Hammerfest ●●
- 8H** Im Eis – Winterwanderung ●
- 8I** Arktisches Mitternachtsabenteuer ●

Weitere Informationen unter hurtigruten.ch/ausfluege

● Winter ● Frühling ● Sommer ● Herbst

Sehenswert

Starten Sie von Honningsvåg aus zu einem optionalen Frühstück am Nordkap. Oder Sie gehen in Hammerfest an Land, um die Meridian-Säule zu sehen. Die UNESCO-Welterbestätte wurde 1854 zur Erinnerung an die erste präzise Vermessung der Erdkugel errichtet.


TAG 9 *Südgehend*

TROMSØ-STAMSUND

— Die Fahrt durch die Inselwelt der Lofoten bei Tageslicht ist ein wahrer Höhepunkt. Erleben Sie steile Berge, wilde Natur und kleine, authentische Fischerdörfer.



RIB-Boot-Ausflug



Lofoten

Verbringen Sie den Tag an Deck oder im Panorama-Salon

Nach einem kurzen Halt in Harstad fahren wir in Richtung Risøyrenna. Diese Meerenge ist nur sieben Meter tief. Durch das klare grüne Wasser sind immer wieder kleine Sandbänke sichtbar. Der heutige Tag schenkt uns unvergessliche Erlebnisse, wenn wir durch die Inselgruppen der Vesterålen und Lofoten fahren.

Kleine Dörfer und enge Fjorde

Risøyhamn ist ein kleines Dorf mit nur 200 Einwohnern. Bei einem kurzen Halt gehen einheimische Passagiere von Bord und Lebensmittel sowie Post werden verladen. Über Sortland geht es weiter nach Stokmarknes, wo Hurtigruten vor mehr als 128 Jahren gegründet wurde. Etwas später sieht es auf dem Weg

Richtung Svollvær so aus, als würden wir direkt in eine Bergwand steuern, aber natürlich findet der Kapitän die Einfahrt und navigiert uns sicher durch den engen Raftsund. Auf dieser 20 Kilometer langen Passage zwischen den Vesterålen und den Lofoten tauchen Steuerbord und Backbord Berge auf, die bis zu 1.000 Meter hoch sind.

ZEIT IM HAFEN

Tromsø 23.45–01.30 Uhr • Finnsnes 04.20–04.40 Uhr • Harstad 08.00–08.30 Uhr • Risøyhamn 10.45–11.00 Uhr • Sortland 12.30–13.00 Uhr • Stokmarknes 14.15–15.15 Uhr • Svollvær 18.30–20.30 Uhr • Stamsund 22.15–22.30 Uhr

OPTIONALE AUSFLÜGE

- 9A Inselwelt der Vesterålen ●●●●
- 9B Inselwelt der Lofoten ●●
- 9C Seeadler-Safari ●●●
- 9D Lofoten per Pferd ●●●●
- 9E Speedboot-Abenteuer Lofoten ●
- 9F Rundgang durch Svinøya ●●
- 9J Elektro-Boot Abenteuer auf den Lofoten ●●

Wandern Sie mit den Hurtigruten Guides in Svollvær.

Weitere Informationen unter hurtigruten.ch/ausfluege

● Winter ● Frühling ● Sommer ● Herbst



Fahrt durch den Trollfjord

Einfach atemberaubend

Der spektakuläre Trollfjord ist nur zwei Kilometer lang und 100 Meter breit, umgeben von majestätischen Bergen. Wenn das Wetter und die Zeit es zulassen, wird der Kapitän einen Abstecher in den Fjord machen. Dann geht es weiter durch die spektakuläre Welt der Lofoten. Erfreuen Sie sich der unberührten Natur mit majestätischen Bergen, tiefen Fjorden, kreisenden Seevogelkolonien und langen Stränden.

Die Hauptstadt der Lofoten – und des Dorschfangs

Am Abend erreichen wir Svollvær. Zwischen Januar und April werden hier die größten Kabeljaufänge der Welt gemacht. Aber Svollvær ist nicht nur ein Fischereizentrum. Im Sommer strömen Künstler hierher, um die Landschaft, das bunte Straßenleben und vor allem das Licht zu genießen. Kommen Sie an Land und erkunden Sie diese charmante Ort. Von Svollvær geht es nach Stamsund – die majestätische Gipfelwand der Lofoten immer im Blick.

TAG 10 *Südgehend*

BODØ-RØRVIK

— Die Helgelandküste mit Hunderten von kleinen Inseln, steilen Granitwänden und fruchtbarem Ackerland ist reich an Sagen und Märchen.




Nördlicher Polarkreis

Sieben beeindruckende Schwestern

Einen weiteren Höhepunkt erleben Sie, wenn wir am Gebirge der Sieben Schwestern vorbeifahren. Es ist leicht zu verstehen, warum diese „Damen“ alte Mythen heraufbeschwören. Norwegischen Volksmärchen zufolge verwandeln sich Trolle in Stein, wenn

sie sich nicht vor Sonnenaufgang verstecken. So war es wohl auch bei diesen sieben schönen Troll-schwestern, die eines Morgens keinen Schutz vor dem Sonnenlicht fanden und sich in wunderschöne Berge verwandelten.



Torghatten

Der Berg mit dem Loch

Wenn Sie Brønnøysund erreichen, bleibt Ihnen genug Zeit, um an Land zu gehen und das charmante Städtchen auf einem unserer Ausflüge zu entdecken. Später, vom Schiff aus, werden Sie Zeuge einer geradezu magischen Sehenswürdigkeit. Der Berg Torghatten ist bekannt für das Loch in seiner Mitte. Der Tunnel ist 160 Meter tief, 20 Meter breit, 35 Meter hoch und hat sich während der letzten Eiszeit gebildet. Eis und Wasser erodierten die losen Felsen, während die Bergspitze der Erosion widerstand. Die Legende besagt, dass ein Pfeil, abgefeuert vom Troll Hestmannen, den Torghatten durchbohrte.



Polarkreis-Ritual

Über den Polarkreis

Bei der Überquerung des Polarkreises auf 66°33' nördlicher Breite kommt es zu einem wichtigen Ritual. Wenn wir die kleine Insel Vikingen passieren, sollten Sie an Deck kommen, um von dort das Polarkreisdenkmal zu sehen. Wir feiern dies mit unserer eigenen Tradition an Deck. Wir machen einen kurzen Halt in Nesna, einem alten Handels-posten, bevor wir weiter nach Sandnessjøen fahren.

ZEIT IM HAFEN

Bodø 02.30–03.30 Uhr • Ørnes 06.25–06.35 Uhr
 • Nesna 10.25–10.35 Uhr • Sandnessjøen 11.45–
 12.15 Uhr • Brønnøysund 15.00–17.25 Uhr
 • Rørvik 21.00–21.30 Uhr

OPTIONALE AUSFLÜGE

- 10B** Die Inselgruppe Vega ●
- 10C** Zu Besuch bei den Lachsen ●●●●
- 10D** Wanderung zum Berg Torghatten ●●
- 10E** Hildurs Urterarium ●●

Wandern Sie mit den Hurtigruten Guides.

Weitere Informationen unter hurtigruten.ch/ausfluege

● Winter ● Frühling ● Sommer ● Herbst

Sehenswert

Die Vega-Inseln, eine UNESCO-Welterbestätte, befinden sich unweit unseres Hafens in Sandnessjøen. Sie können im Sommer auf einem optionalen Ausflug besucht werden.

TAG 11 *Südgehend*

TRONDHEIM-ÅLESUND

— Der heutige Tag bietet Ihnen viele Möglichkeiten, Trondheim zu entdecken.



Nidaros-Dom



Trondheim

Stadt aus Holz mit langer Geschichte

Trondheim ist nach norwegischen Gesichtspunkten eine große Stadt. Trotzdem hat sie sich den Charme und die Intimität einer Kleinstadt bewahrt. Die historische Stadt hat noch einige Gassen und Straßen, die aus dem Mittelalter stammen. Das Stadtzentrum zieren einzigartige Holzgebäude, davon einige aus dem 18. Jahrhundert. Bummeln Sie durch die Straßen oder nehmen Sie an unserem Ausflug „Trondheim mit Nidaros-Dom“ teil.

Vorbei an kleinen Küstengemeinden

Wenn Sie zurück an Bord sind, verlässt das Schiff den majestätischen Trondheimfjord. Wie alle anderen norwegischen Fjorde ist auch dieser sehr tief – bis zu 577 Meter. Auf dem Weg fahren wir an der Insel Munkholmen vorbei. Später passieren wir Smøla, eine Insel mit mindestens einer Schäre oder Felseninsel für jeden der 2.400 Einwohner.

Dann treffen wir auf die herrlichen Bergspitzen von Tustna, die sich bis auf 900 Meter erheben. Bald kommt die Insel Grip und ihr Leuchtturm in Sicht. Rund um eine kleine Stabkirche aus dem Jahr 1470 wurden Häusergruppen errichtet. Die winzige Gemeinde hat sich sozusagen jahrhundertlang an Grips felsige Küste geklammert und dabei riesigen Wellen getrotzt, die immer wieder über die Insel fegten.

ZEIT IM HAFEN

Trondheim 6.30–9.30 Uhr • Kristiansund 16.30–17.30 Uhr
• Molde 21.15–21.45 Uhr • Ålesund 00.30–01.20 Uhr

OPTIONALE AUSFLÜGE

- 11A** Trondheim mit Nidaros-Dom ●●●●
- 11C** Malerische Atlantikstraße ●●●●
- 11E** Bergtatt – prachtvolles Marmorbergwerk ●●●●

Weitere Informationen unter hurtigruten.ch/ausfluege

● Winter ● Frühling ● Sommer ● Herbst



Frische regionale Küche

Hauptstadt des Klippfischs

Die kleine Stadt Kristiansund erstreckt sich über vier Inseln, die durch Brücken miteinander verbunden sind. Der gut angelegte Hafen wurde bereits in der frühen Steinzeit genutzt. Archäologen haben Häuser gefunden, die bis zu 10.000 Jahre alt sind und etwa 40 Meter über dem aktuellen Meeresspiegel liegen. Heute gilt die Stadt wegen ihres jahrhundertalten Exports von gesalzenem Trockenfisch als Klippfisch-Hauptstadt Norwegens.

Die Kunst der Entspannung

Wenn wir auf offener See in Richtung der „Rosenstadt“ Molde, fahren, werden Sie die steilen, spitzen Gipfel der Romsdal-Alpen sehen. Genießen Sie etwas Zeit im Panorama-Salon oder an Deck. Erleben Sie die Stille und das sanfte Schaukeln der Wellen, während die Landschaft langsam vorbeizieht.

TAG 12 *Südgehend*

ÅLESUND-BERGEN




Jostedal-Gletschers

Zurück in Bergen

Am Morgen erreichen wir Florø. Die Atmosphäre in der Kleinstadt ist sehr lebendig und die attraktive Hauptstraße mit ihren vielen Geschäften lädt zum Shoppen ein. Ein paar Seemeilen südlich von Florø fahren wir durch die Mündung des mächtigen Sognefjords – mit fantastischem Ausblick auf die

umliegenden Inselgruppen. Schließlich steigen Sie in Bergen aus und haben einzigartige Erinnerungen im Gepäck: Begegnungen mit Einheimischen und Wildtieren sowie wunderschöne Eindrücke der Natur. Und obwohl alle guten Dinge zu einem Ende kommen, hoffen wir, Sie in naher Zukunft wieder für neue Abenteuer begrüßen zu dürfen.



Blick über Bergen

Abenteuer an Land nach Ihrer Hurtigruten Reise

Nach der Seereise mit Hurtigruten können Sie mit unseren Abenteuern an Land noch mehr von Norwegen erkunden: Zum Beispiel bei einer Wanderung auf den Fløien – erleben Sie Berge, idyllische Seen und eine schöne Aussicht. Unternehmen Sie eine Fjordfahrt nach Mostraumen oder eine Bootsfahrt inklusive einer einzigartigen Verkostung von Meeresfrüchten. „Norway in a Nutshell“ führt Sie durch unvergleichliche Landschaften und in grandiose Fjorde der Region sowie zu einer Fahrt mit der spektakulären Flåmbahn. „Sognefjord in a Nutshell“ bringt Sie zu spektakulären Reisezielen, die mit zu den schönsten der Welt zählen. Weitere Informationen unter hurtigruten.ch/vor-nachprogramme.

— Die Reise neigt sich ihrem Ende zu. Genießen Sie die letzten Eindrücke der norwegischen Fjordküste.



Fischmarkt in Bergen

Markante Kontraste

Bevor wir in Bergen anlegen, liegen noch ein paar Seemeilen faszinierender Landschaft vor uns, zum Beispiel der malerische Nordfjord unterhalb des riesigen Jostedal-Gletschers. Der Fjord dehnt sich nach Osten aus und reicht 90 Kilometer landeinwärts bis nach Loen und Olden. Die schroffen Küstengebiete bilden einen eindrucksvollen Kontrast zum inneren Fjord, wo der Wind sanfter ist und weniger Regen fällt. Fruchtbare Obstgärten und die Finger der Gletscher ziehen sich in Richtung glitzernder Seen und reißender Stromschnellen. Sowohl die Küstenlandschaft als auch das Landesinnere mit der herrlichen Fjordkulisse haben ihre eigenen Reize.

ZEIT IM HAFEN

Ålesund 00.30–01.20 Uhr • Torvik 02.35–02.45 Uhr
 • Måløy 05.45–06.00 Uhr • Florø 08.15–08.30 Uhr
 • Bergen 14.45 Uhr

OPTIONALE AUSFLÜGE

12A Bergen Stadtbesichtigung ●●●●●
 (nur an Bord buchbar)

● Winter ● Frühling ● Sommer ● Herbst

12 TAGE April 2022–Mai 2023
AB CHF 1'838 P. P.

BERGEN-KIRKENES-BERGEN - DIE KLASSISCHE POSTSCHIFFROUTE

- ✓ Entdecken Sie die gesamte norwegische Küste: 34 Häfen, über 100 Fjorde und 1.000 Berge.
- ✓ Überqueren Sie den Polarkreis und gehen Sie auf die Suche nach dem Nordlicht im Winter. Oder genießen Sie 24 Stunden Tageslicht während der Mitternachtssonne im Sommer.
- ✓ Auf Reisen im Frühling und Herbst erleben Sie die leuchtenden Farben, das magische Licht und die faszinierende Kultur des arktischen Norwegens.
- ✓ Große Auswahl an optionalen Ausflügen mit Hurtigruten Guides, die Sie auf Aktivitäten begleiten und ihr wertvolles Wissen über die Kultur- und Naturschätze mit Ihnen teilen.



Die Preisliste finden Sie auf Seite 35



Geiranger Fjord



Brønnøysund - Svolvær



Bryggen